

# TROFEO DELLE REGIONI 2024

## GARE DI CONTORNO

APERTE A TUTTI

Sabato 31 Agosto 2024 | Lavarone (TN)

Partenza libera ore 11.30-13.00

Ritrovo: 45.939885, 11.268754

<https://goo.gl/maps/PVm9LM13GNxENkYZ6>

Domenica 1 settembre 2024 | Folgaria (TN)

Partenza libera ore 11.30-13.00

Ritrovo: 45.915034, 11.172876

<https://maps.app.goo.gl/VyuxparFAusbg22i6>

3 PERCORSI (TIPOLOGIA SPRINT)

## BIANCO - GIALLO - NERO

(1,5 km - 2,5 km - 3,5 km)

### ISCRIZIONI

Tramite sito FISO o via mail entro lunedì 26 agosto, iscrizioni il giorno della gara fino ad esaurimento mappe

Costo di iscrizione € 5,00 a gara

### SOCIETÀ ORGANIZZATRICE

Gronlait Orienteering Team A.S.D.

Via C. Battisti 48 - Folgaria (TN)

[www.gronlait.it](http://www.gronlait.it)

Email: [info@gronlait.it](mailto:info@gronlait.it)

Contatti: Fabrizio Boneccher, numero di telefono +39 3482649097

## MAPPA DELLA ZONA



## INFORMAZIONI TECNICHE GENERALI

### COMITATO ORGANIZZATORE

RUOLO	NOMINATIVO
Direttore di gara	Federico Bruni
Responsabile Logistica	Fabrizio Boneccher
Responsabile Segreteria	Paola Donà
Responsabile IT	Alessio Dalfollo
Responsabili Partenza	Debora Dalfollo, Samuele Tait
Responsabile Arrivo	Eddy Sandri
Tracciatore	Samuele Tait
Controllori	Alessio Dalfollo
Speaker	Stefano Galletti

### SISTEMA DI PUNZONATURA

Per le gare verrà utilizzato il sistema Sport Ident. Sarà attivo il sistema di punzonatura contactless AIR+.

Chi fosse sprovvisto di Sport Ident potrà noleggiare una Si-Card non SIAC al costo di **€ 2.00 a gara**. In caso di mancata restituzione sarà richiesto dall'organizzazione un rimborso di € 50.00

### RECLAMI

I reclami devono essere indirizzati al Direttore Gara che li gestirà in conformità al paragrafo 3.7.7 dell'RTF FISO. Non possono essere accettati reclami presentati oltre mezz'ora dalla pubblicazione della classifica ufficiale.

## **GARA C-O SPRINT**

**Lavarone - Sabato 31 Agosto 2024**

### **PROGRAMMA**

Apertura segreteria: ore 11:00

Prima partenza: ore 11:30

### **COMITATO ORGANIZZATORE**

Delegato tecnico	Dario D'Amico
Direttore di gara	Federico Bruni
Tracciatore	Samuele Tait
Controllore	Alessio Dalfollo

### **RITROVO**

presso il comune di Lavarone

Frazione Gionghi, 107

38046 Lavarone TN

45.939885, 11.268754

<https://goo.gl/maps/PVm9LM13GNxENkYZ6>

### **PARCHEGGI**

Nei pressi del ritrovo.

### **MAPPA DI GARA**

"Lavarone"

Scala 1:4.000 Equidistanza 2,5 m - Omologazione CS/T 0956

Simbologia ISSprOM 2019-2

Realizzazione 2013, Revisione 2024

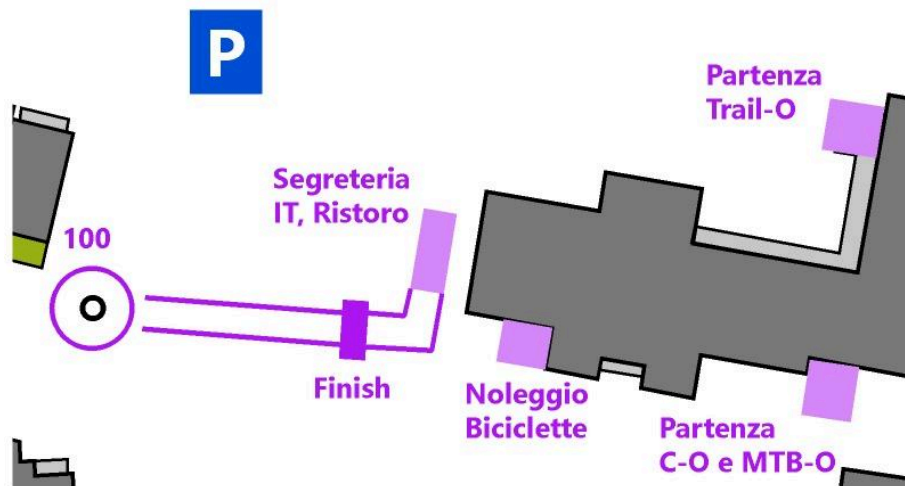
Formato A4

Le mappe saranno stampate su carta blue back resistente all'acqua.

### **TERRENO DI GARA**

Il terreno di gara presenta un mix di fondo asfaltato e terreno aperto. Percorribilità e visibilità ottime. Il terreno di gara presenta una percentuale di fondo asfaltato del 50%, mentre il restante 50% è terreno aperto e parco. L'area di gara non è chiusa al traffico (presente ma limitato), si raccomanda ai concorrenti attenzione negli attraversamenti e il rispetto del codice della strada. Prestare attenzione a pedoni e ciclisti.

## ARENA



## PARTENZA

La partenza si trova nei pressi del ritrovo. La partenza è di tipo delayed start, il triangolo dista 120 metri dalla consegna delle mappe. La partenza è a cronometro con punching start per tutte le categorie.

## DESCRIZIONE DEI PUNTI

La descrizione punti sarà presente solamente in carta. La descrizione sarà di tipo simbolico per tutte le categorie.

## TEMPO MASSIMO

Il tempo massimo per completare la gara è di 1 ora.

## RACCOLTA MAPPE

All'arrivo non saranno ritirate le mappe. Si confida nel fair play.

## PROCEDURA DI ARRIVO

Una volta punzonata la stazione di Finish, l'atleta deve avviarsi verso la postazione di scarico dati. Dopo aver scaricato la propria SiCard e ritirato la stampa degli intertempi, il deflusso dalla zona arrivo deve essere immediato.

Richieste di chiarimento per eventuali errori di punzonatura (PM, PE) potranno essere discussi con il responsabile dell'elaborazione dati.

Si rammenta che, anche in caso di ritiro è obbligatorio transitare per l'arrivo e scaricare la propria SiCard.

## RISTORO

E' previsto un ristoro post gara.

## CARATTERISTICHE PERCORSI

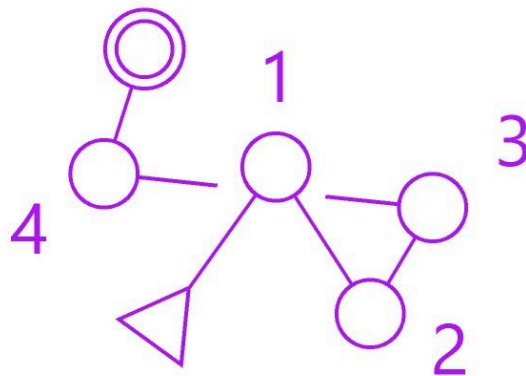
### C-O SPRINT

CATEGORIA	LUNGHEZZA	DISLIVELLO	PUNTI
BIANCO	1,8	50	11
<b>GIALLO</b>	2,7	70	12
<b>NERO</b>	3,8	100	20

**NB:** Le lunghezze dei percorsi sono lungo la scelta migliore

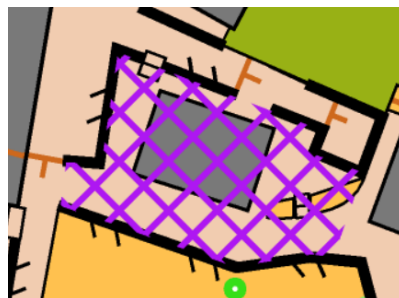
### GRAFICA DEI PERCORSI

Alcuni percorsi potrebbero presentare delle sovrapposizioni, per una maggiore comprensione in alcuni punti la linea di congiunzione tra i punti di controllo potrebbe essere stata tagliata (vedi immagine). Prestare attenzione all'ordine sequenziale dei punti sulla mappa!

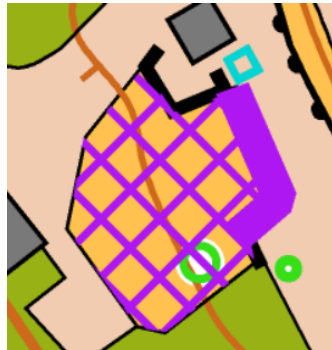


### ZONE VIETATE

In mappa sono segnate alcune zone non transitabili con il simbolo di area vietata (n°709). Tali aree sono vietate da attraversare, pena la squalifica! Vi saranno controlli da parte dell'organizzazione!



Se tali aree sono delimitate totalmente o in parte con il simbolo di limite invalicabile (n°708) in quei tratti sarà presente del nastro bianco IOF o FISO.



### RECINTI NON ATTRAVERSABILI

In tutto il terreno di gara potrebbero esserci dei recinti in legno facilmente valicabili (vedi immagine sotto) ma rappresentati in mappa con il simbolo di recinto **non attraversabile** (n°518). E' **vietato oltrepassare tali recinti**, pena la squalifica! Vi saranno controlli da parte dell'organizzazione! Alcuni recinti potrebbero essere evidenziati con il nastro bianco IOF o FISO.



### RECINTI ARTIFICIALI

In mappa potrebbero esserci dei **recinti artificiali** rappresentati in mappa con il simbolo di muro non attraversabile (n°515) e segnate sul terreno con del **nastro bianco IOF o FISO**. Tali barriere sono vietate da attraversare, pena la squalifica! Vi saranno controlli da parte dell'organizzazione!



## GARA C-O SPRINT RELAY

### Folgaria - Domenica 1 Settembre 2024

#### PROGRAMMA

Apertura segreteria: ore 11:00

Prima partenza: ore 11:30

#### COMITATO ORGANIZZATORE

Delegato tecnico	Dario D'Amico
Direttore di gara	Federico Bruni
Tracciatore	Samuele Tait
Controllore	Alessio Dalfollo

#### RITROVO

presso piazza Marconi

38064 Folgaria TN

45.915034, 11.172876

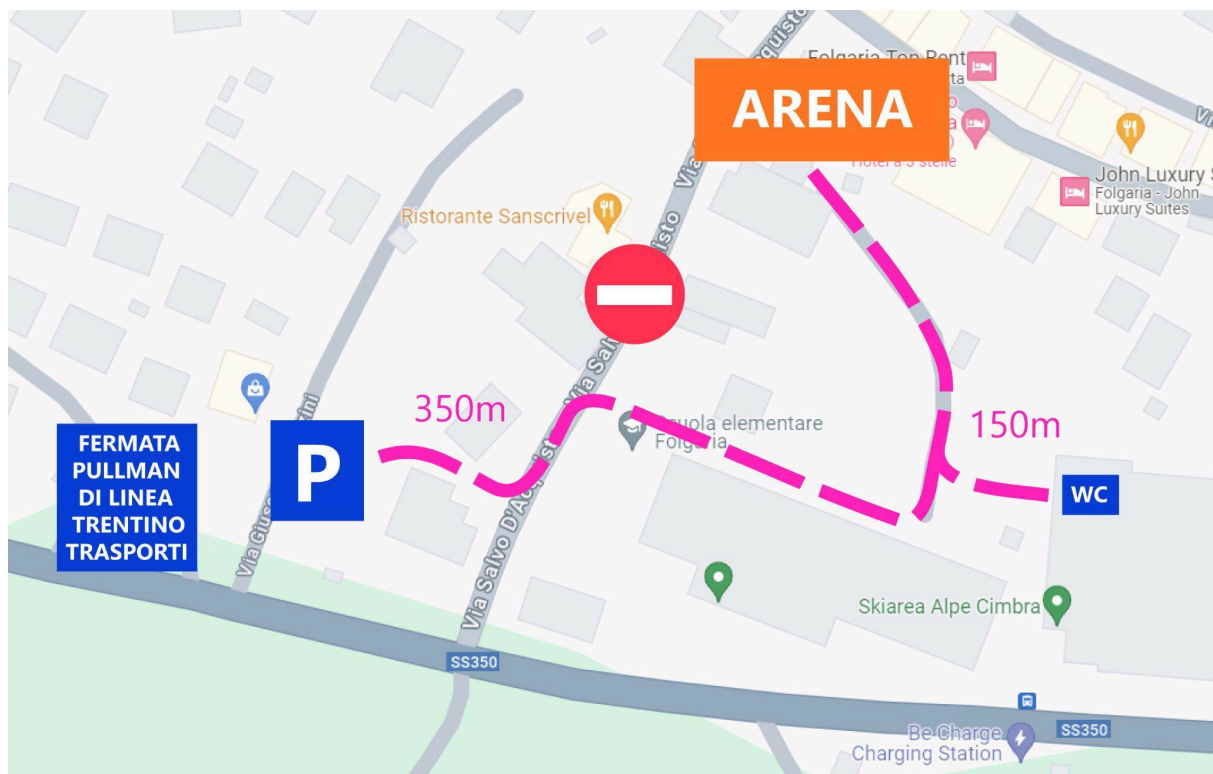
<https://maps.app.goo.gl/VyuxparFAusbg22i6>

#### PARCHEGGI

a 350 metri dal ritrovo (sia per auto che per pullman)

Via Giuseppe Mazzini <https://maps.app.goo.gl/67cPBMCjCieyf2V29>

Seguire le indicazioni della mappa riportata sotto! Tutta l'area circostante è zona embargo!





## MAPPA DI GARA

"Folgaria"

Scala 1:4.000 Equidistanza 2,5 m - Omologazione CS/T 1368

Simbologia ISSprOM 2019-2

Realizzazione 2013, Revisione 2024

Formato A4

Le mappe saranno stampate su carta blue back resistente all'acqua.

## TERRENO DI GARA

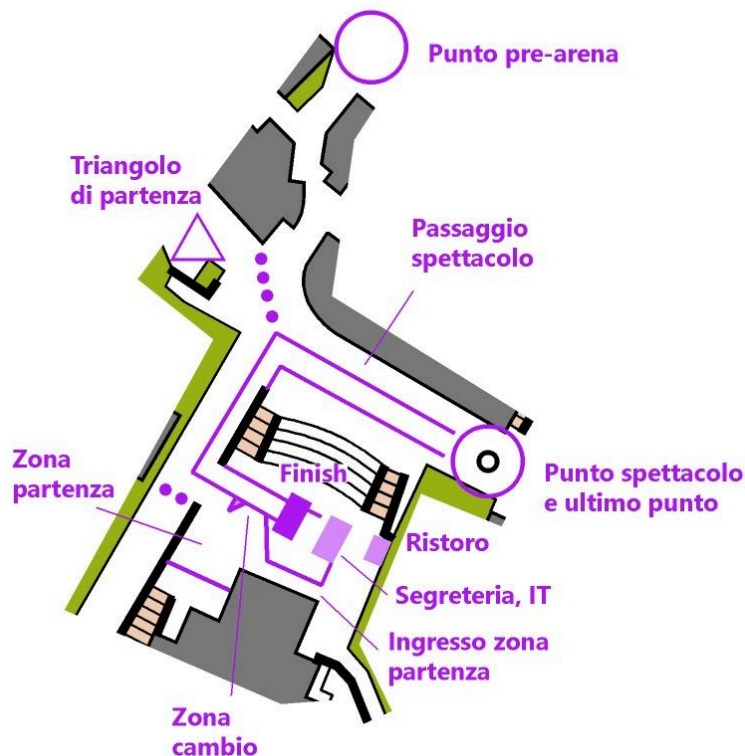
Il terreno di gara presenta per la maggior parte fondo asfaltato nel centro del paese di Folgaria, con vicoli e strade più larghe, il paese è posto su un unico pendio rivolto a sud, le differenze di quota possono essere anche molto significative. Vi sono inoltre parti di gara in parchi pubblici e/o zone aperte. Percorribilità e visibilità ottime. L'altitudine è compresa tra 1100 e 1275 m s.l.m. La percentuale di fondo asfaltato è circa del 95%, mentre il restante 5% è terreno aperto. L'area di gara è parzialmente chiusa al traffico, si raccomanda ai concorrenti attenzione negli attraversamenti e il rispetto del codice della strada. Prestare attenzione a pedoni e ciclisti.

## PARTENZA

La partenza si trova nei pressi del ritrovo. La partenza è di tipo delayed start, il triangolo dista 50 metri dalla zona cambio. La partenza è a cronometro con punching start per tutte le categorie.

## ARENA

Prestare attenzione al passaggio nei vari corridoi in quanto sono **molto stretti!**



## DESCRIZIONE DEI PUNTI

La descrizione punti sarà presente solamente in carta. La descrizione sarà di tipo simbolico per tutte le categorie.

**Attenzione!** Saranno presenti molti punti di controllo sul terreno di gara, anche molto vicini tra loro. Controllare i codici e l'ordine sequenziale dei punti sulla mappa!

## RACCOLTA MAPPE

All'arrivo non saranno ritirate le mappe. Si confida nel fair play.

## RISTORO

E' previsto un ristoro post gara.

## CARATTERISTICHE PERCORSI

C-O SPRINT

CATEGORIA	LUNGHEZZA	DISLIVELLO	PUNTI
BIANCO	1,7	55	12
<b>GIALLO</b>	2,4	90	15
<b>NERO</b>	3,1	140	20

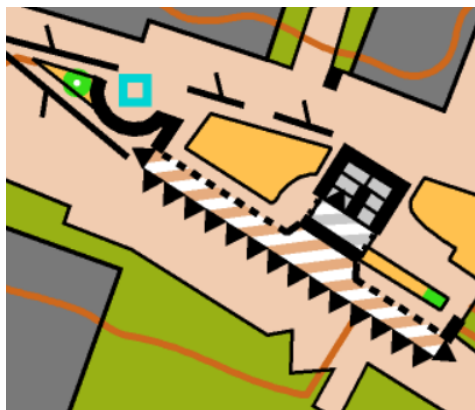
**NB:** Le lunghezze dei percorsi sono lungo la scelta migliore

## RECINTI ARTIFICIALI

In mappa potrebbero esserci dei **recinti artificiali** rappresentati in mappa con il simbolo di muro non attraversabile (n°515) e segnate sul terreno con del **nastro bianco IOF o FISO**. Tali barriere sono vietate da attraversare, pena la squalifica! Vi saranno controlli da parte dell'organizzazione!

## MULTILEVEL

In mappa sono presenti dei multi livelli i quali sono rappresentati con l'apposito simbolo n°512.3 (vedi esempio sotto).



## INFO TURISTICHE

Azienda per il turismo Alpe Cimbra

Telefono +39 0464 724100

Email: [incoming@alpecimbra.it](mailto:incoming@alpecimbra.it)

*La società organizzatrice declina ogni responsabilità per danni a persone, animali e/o cose che si dovessero verificare prima, durante o dopo la manifestazione.*